

NOMBRE O DESCRIPCION	Nº. DE ESCRITURA, RESOLUCION O ACTA	DIRECCION	MUNICIPIO	MATRICULA INMOBILIARIA	TERRENO	CONSTRUCCIONES EN CURSO	EDIFICACIONES	INMUEBLES NO EXPLOTADOS	SALDO DEPRECIACION ACUMULADA	VALOR EN LIBROS
<b>000 - DEAJ - NIVEL CENTRAL</b>										
CASA DE DOS PLANTAS ACADEMIA DE JURISP.(Terreno y Edificacion)	241/86 y ACTA 15/93 (Comp. Contable 118196)	CL 84 # 9 - 32/38	DC	50C-188972	5.136.932.644		439.610.544		65.819.467	5.510.723.721
EDIF. COMERCIAL Y BANCARIO SEDE ANEXA PAL JUSTICIA	2742 DE 2008	CR 8 # 12a-19	DC	50C-274824	1.171.123.659		7.628.356.857		1.126.877.826	7.672.602.690
EDIFICIO ALMACÉN GENERAL	1195 DE 2002	CR 14B # 00-56	DC	50S-744494	4.186.836.846		2.375.918.953		355.727.865	6.207.027.934
EDIFICIO AVENIDA CHILE PH	2404 DE 1992	CL 72 # 7 - 96	DC	50C-600905 AL 50C-600913, 50C-600899 AL 50C-600902, 50C-600879 AL 50C-600897, 50C-600875 50C-600876 50C-	0		25.786.804.162		3.860.724.523	21.926.079.639
EDIFICIO BOLSA DE BOGOTA PH	201 DE 2006	CR 8 No. 13-82	DC	50C-0376508 AL 50C-0376513		0	9.089.000.552		1.179.064.752	7.909.935.800
EDIFICIO DE PARQUEADEROS ADQUIRIDO AL ISS ( P H)	Escritura 5834 de Agosto de 2013	CL 64 # 9-10 Chapinero Norte	DC	de la 50c-1415943 a la 50c-1416026		0	6.185.457.854		341.223.215	5.844.234.639
PALACIO DE JUSTICIA DE BOGOTA	568 DE 2002	CL 12 # 7-65	DC	050-1544475	27.133.105.302		257.585.964.802		36.139.743.680	248.579.326.424
<b>SUBTOTAL DIRECCION EJECUTIVA</b>					<b>37.627.998.451</b>	<b>0</b>	<b>309.091.113.724</b>	<b>0,00</b>	<b>43.069.181.328</b>	<b>303.649.930.847</b>
<b>001 - CUNDINAMARCA- BOGOTÁ- AMAZONAS</b>										
BLOQUE E. DESPACHOS JUDICIALES PALOQUEMAO	6212/69	CR 28A # 18A - 67	DC	50C-1263488, 50C-275769, 0500575249	10.428.268.336		26.420.238.160		3.778.856.143	33.069.650.353
Departamento administrativo de la defensoria del espacio publico DADEP URI DE CIUDAD BOLIVAR (comodato)		DG 62 SUR 20F20	DC	50S-40126802	904.800.000		1.193.033.338		69.030.440	2.028.802.898
EDIFICIO BANCO DE BOGOTÁ (PH)	10187 de 1988	CR 10 # 14 -15/ 33/47	DC	50c-323369 al 50c-323398	0		61.692.310.148		8.678.819.308	53.013.490.840
EDIFICIO DEL CAN		CR 57 N° 43-91 CAN	DC		5.900.650.517		72.544.842.131		4.846.221.450	73.599.271.198
EDIFICIO PLAZA 85	3439 DE 1994	CL 85 # 11-96	DC	50C-1358235	7.401.702.813		4.345.807.068		615.555.844	11.131.954.037
EDIFICIO TRIBUNAL NACIONAL (PH)	3584 de 1988	CL 31 # 6-24	DC	del 50c-1044909 al 50c1044942	0		7.205.850.033		1.067.690.791	6.138.159.242
GACHETÁ	Acta 051/1993	CL 4 N. 3-09- PLAZA PRINCIPAL	GACHETÁ	160-00012141	176.948.322		1.529.620.183		195.865.539	1.510.702.966
GIRARDOT	1289 DE 2007	CR 10 No 37-39		307-23006	6.347.398.739		13.314.725.890		1.783.026.228	17.879.098.401
LETICIA	Acta 001/1993	CR 6 # 8 -37	LETICIA	400-1333	468.906.934		687.676.235		94.464.460	1.062.118.709
Municipio de Soacha		CR 4 N° 36 - 98	SOACHA		2.716.816.873	15.545.472.535	0	0	0	18.262.289.408
Municipio de Yacopi	157	CI 11A 3-33	YACOPI		93.167.518	79.986.028	0	0	0	173.153.546
MUNICIPIO FACATATIVÁ	2550/2009	CL 1 ESTE No. 1- 27	FACATATIVA	156-42669 y 156-115607	1.315.333.206	12.982.798.977	0	0	0	14.298.132.183
MUNICIPIO ZIPAQUIRÁ	679 de 2012 y 1272 de 2012	SECTOR LA FRAGUITA	ZIPAQUIRA	176-18954	1.401.302.069	15.519.656.830	0	0	0	16.920.958.899
PARQUEADERO J.G.	1025 de 1982	CRA 12 # 15 - 43/35/37/55 CL 16 # 12 - 37/43/39	DC	50C-192667, 50C-183223, 50C-134462, 50C-114777	5.015.028.278		2.222.883.055		349.765.989	6.888.145.344
PUERTO NARIÑO (AMAZ.)	Acta 003/1993	CL 7 # 5 - 45	PUERTO NARIÑO	400-0000816 y 400-2475	32.022.913		98.173.100		13.485.808	116.710.205
SAN CAYETANO (comodato)		Local en la zona Industrial Palacio Municipal				0	198.610.133		13.164.964	185.445.169

NOMBRE O DESCRIPCION	Nº. DE ESCRITURA, RESOLUCION O ACTA	DIRECCION	MUNICIPIO	MATRICULA INMOBILIARIA	TERRENO	CONSTRUCCIONES EN CURSO	EDIFICACIONES	INMUEBLES NO EXPLOTADOS	SALDO DEPRECIACION ACUMULADA	VALOR EN LIBROS
TRIBUNALES SALITRE	Acta 16/1993	AC 24 # 53 28	DC	50c-1203071	30.927.170.831		47.008.114.542		6.839.002.353	71.096.283.020
MUNICIPIO DE CHOCONTA	28-2019	CLL 6 N° 3-15	CHOCONTA	154-50505	676.200.000					676.200.000
<b>SUBTOTAL SECCIONAL BOGOTA</b>					<b>73.805.717.349</b>	<b>44.127.914.370</b>	<b>238.461.884.016</b>	<b>0</b>	<b>28.344.949.317</b>	<b>328.050.566.418</b>
<b>002-MEDELLIN</b>										
ACANDI	ACTA 54 DE 1993	CR 3 # 2B-39	ACANDI	180-0005840	96.085.731		334.900.724		51.035.149	379.951.306
APARTADO	1588 DE 1990	CL 103B # 99 - 46	APARTADO	008-38134 NUEVO 034-24798 ANTERIOR	924.062.624		2.785.861.310		423.915.229	3.286.008.705
BAGADO	1029 DE 2005	CR 2B. MEDIA LUNA	BAGADO	180-25081	16.934.545		111.948.253		17.208.934	111.673.864
BAHIA SOLANO	41 DE 17 DE JUNIO DE	CR 4 # 1-14	BAHIA SOLANO	186-0001530	118.589.251		437.140.813		66.615.403	489.114.661
BAJO BAUDO-PIZARRO	381 DE 2003	PERIMETRO URBANO-CENTRO	PIZARRO	186-005711	21.349.433		112.469.760		16.939.196	116.879.997
CONDOTO	ACTA 57 DE 1993	CR 3 # 8-05 BRR DE COMERCIO	CONDOTO	184-0001363	137.407.321		148.354.835		22.805.435	262.956.721
DESPACHO DE LORO	ACTA 58 DE 1993	CL 1 # 1 - 127	LLORO	180-4863	48.178.069		101.951.179		15.672.162	134.457.086
DESPACHOS DE CARMEN DE ATRATO	514 DE 2003	CL 6 CON CR 5B BRR SANTA TERESA	CARMEN DE ATRATO	180-22294 180-1363	78.356.425		95.820.115		14.144.113	160.032.427
EDIFICIO CHIGORODÓ	ACTA 6 DE 1993	CR 104A # 98B - 41/43	CHIGORODO	008-1429 NUEVO 007-0002646 ANTERIOR	87.176.850		163.678.983		24.906.485	225.949.348
EDIFICIO FEDERICO ESTRADA VELEZ		CL 14 # 48-32	MEDELLIN	001-541200	7.750.873.201		20.610.635.565		2.980.526.910	25.380.981.856
EDIFICIO J.F.R	4723 DE 1972 Y 5805 DE 1974	CR 52 # 42 - 73 ED. J. FELIX DE RESTREPO	MEDELLIN	001-283806	14.329.755.872		71.246.637.257		10.601.218.071	74.975.175.058
EDIFICIO MUNICIPIO DE GIRALDO(PH)	693 DE 1997	CR 10 # 9-28/32 OF 101	GIRALDO	024-0011940	0		227.557.381		34.411.733	193.145.648
EDIFICIO RIONEGRO MAT 0200047394	5228 DE 1994	CR 47 CL 60-50	RIONEGRO	020-0047394	2.533.066.403		4.402.033.000		662.995.081	6.272.104.322
ENVIGADO	3446 DE 25 OCTUBRE 2000	CR 43 # 38 SUR-42/54/56	ENVIGADO	001-519426, 001-412423, 001-245295	1.992.858.685		2.768.172.924		400.898.507	4.360.133.102
GRANIZAL-STO DOMINGO (COMODATO)	4600048677 DE 2013	CR 32 # 101-283 MEDELLIN COMUNA 1	MEDELLIN	CONTRATO MODIFICACION 1-CONVENIO 460004-8677-2013.M.222618	0		11.096.166		1.671.206	9.424.960
ITSMINA	192 DE 27 DE MAYO DE 1992	CL 32 # 8-16	ITSMINA	184-0000019	355.767.753		1.926.607.833		296.162.438	1.986.213.148
JURADO	405 de 2003	PERIMETRO URBANO-VIA AL MAR	JURADO	186-005712	8.538.426		20.492.223		3.086.356	25.944.293
LA FLORESTA(COMODATO)	4600007448-2008	CR 83 #47A-47 ED. CESPÁ	MEDELLIN	CONTRATO 4600007448-2008	0		63.585.000		9.576.607	54.008.393

CONSEJO SUPERIOR DE LA JUDICATURA										
DIRECCIÓN EJECUTIVA DE ADMINISTRACIÓN JUDICIAL										
ANEXO TERRENOS, CONSTRUCCIONES EN CURSO Y EDIFICACIONES										
A 30 de Septiembre de 2020										
NOMBRE O DESCRIPCION	Nº. DE ESCRITURA, RESOLUCION O ACTA	DIRECCION	MUNICIPIO	MATRICULA INMOBILIARIA	TERRENO	CONSTRUCCIONES EN CURSO	EDIFICACIONES	INMUEBLES NO EXPLOTADOS	SALDO DEPRECIACION ACUMULADA	VALOR EN LIBROS
MURINDO	913 de 2003	PERIMETRO URBANO-BRR DIVINO NIÑO	MURINDO	011-0007819	7.277.822		13.380.224		2.015.210	18.642.836
NOVITA	ACTA 25 DE 1993	CR 6 # 2-80	NOVITA	184-0001856	49.902.357		122.526.414		18.453.839	153.974.932
NUQUI	ACTA 60 DE 1993	CR 7 # 2-27	NUQUI	186-0003088	38.067.150		145.435.545		21.904.209	161.598.486
OFICINAS MEDELLIN-RODRIGO LARA BONILLA (PH)	ACTA 4 DE 1993	CR 49 # 51 - 52 ED. LARA BONILLA	MEDELLIN	DEL 001-282172		0	17.467.883.517		2.642.502.600	14.825.380.917
QUIBDÓ	ACTA 134 DE 1993	CL 24 # 1 - 30	QUIBDO	180-7075	3.113.679.376		11.875.207.508		1.797.114.735	13.191.772.149
RIOSUCIO	677 DE AGOSTO 16 DE 1990	CL 0 # 204 BRR MACKEN	RIOSUCIO	180-8998	64.038.196		113.395.753		15.806.108	161.627.841
SAN ANTONIO DE PRADO(COMODATO)	4600048321 DE 2013	CR 9 # 10-36 MEDELLIN	MEDELLIN	CONTRATO 4600048321-2013		0	9.297.994		1.400.381	7.897.613
TADO	ACTA 56 DE 1993	CL 6 # 15-62	TADO	184-0001864	118.943.833		118.031.882		18.144.124	218.831.591
TURBO	3307 DE 2003 NOT 3ª	CL 100 CR 13	TURBO	034-14637, 034-58613	804.873.610		7.874.538.965		1.145.224.311	7.534.188.264
UNGUIA	410 DE 2004	CL 2 # 4-45	UNGUIA	180-22878	54.165.640		101.845.635		14.026.407	141.984.868
YONDO	1867 de 2000	CR 51 # 50 A-09	YONDO	303-74671,303-73764 NUEVO.027-0018351	349.126.755		516.927.708		18.828.054	847.226.409
MUNICIPIO DE CAUCASIA	1608 del 20/12/2019	cra 20 22 05 lot 1	CAUCASIA	015-76424	122.000.000		0		0	122.000.000
LOTE CAMELLON DE LA ALPUJARRA	3731 DEL 13-11-2019 N	CL 41 52-152	MEDELLIN	001-773575	8.666.551.317		0		0	8.666.551.317
<b>SUBTOTAL SECCIONAL MEDELIN</b>					<b>41.887.626.645</b>	<b>0</b>	<b>143.927.414.466</b>	<b>0</b>	<b>21.339.208.993</b>	<b>164.475.832.118</b>
<b>003 BARRANQUILLA</b>										
CENTRO CIVICO Y LARA BONILLA	2761 de 2003	CL 38 # 44 - 113	B-QUILLA	040-144982/83/84/ 85/88 y 90-040-145047 y 97:	6.097.188.237		35.812.109.707		5.593.939.837	36.315.358.107
EDIFICIO LOTANCO	2.107	CR 45 # 44-20 y 44-15	B-QUILLA	040-55833	863.490.225		3.670.938.108		458.207.564	4.076.220.769
EDIFICIO TELECOM	1659 de 2008	CL 39 # 44-61	B-QUILLA	040-174153	7.593.498.937		9.434.700.039		1.473.699.654	15.554.499.322
SABANALARGA	1401 de 1995	CL 19 # 18 - 75	SABANA LARGA	045-0031563	193.025.243		605.128.980		94.555.351	703.598.872
SOLEDAD		CR 21 # 20-26	SOLEDAD		467.274.500		4.316.908.884		96.408.609	4.687.774.775
<b>SUBTOTAL SECCIONAL BARRANQUILLA</b>					<b>15.214.477.142</b>	<b>0</b>	<b>53.839.785.718</b>	<b>0</b>	<b>7.716.811.015</b>	<b>61.337.451.845</b>
<b>004 CARTAGENA</b>										
CALAMARY	811 DE 1993	CL DE LA INQUISICION # 3 - 49	CALAMARY	060-30340	3.173.367.747		4.487.826.743		586.230.364,00	7.074.964.126
CARTAGENA - EDIFICIO NACIONAL	200/32 Y 3157/89	CL 33 # 8 - 25 AV VENEZUELA	CARTAGENA	060-37042	25.648.430.434		13.439.501.116		1.756.578.576,00	37.331.352.974
CASA FISCAL Y CUARTEL DEL FIJO - EDIFICIO	314 DE 1973	CL DEL CUARTEL CR 5 A # 36 - 127	CARTAGENA	060-161533	16.899.522.579		15.169.114.180		1.982.874.097,00	30.085.762.662
EDIFICIO ALMIRANTE PH	1323 de 1975 y Acta 19 de 1993	CR 10 B # 32- 14 BRR LA MATUNA	CARTAGENA	060-123671 a la 060-123679 y de la 060-143456 a la 060-143466		0	2.161.458.430		282.340.134,00	1.879.118.296
EDIFICIO FENALCO 060-98926 A 060-98929 PH	4576 DE 2007	CL 32 # 10-125	CARTAGENA	060-98926 AL 06098929		0	8.562.469.499		1.118.988.061,00	7.443.481.438
MAGANGUÉ	472 DE 2018	CL 16 # 17-380	MAGANGUÉ	064-33459	303.000.000		0		0,00	303.000.000
MOMPOX	1864 DE 1996	CR 2 # 17 A - 01 CL REAL DEL MEDIO	MOMPOX	065-000933	493.926.385		1.516.964.959		167.257.347,00	1.843.633.997

NOMBRE O DESCRIPCION	Nº. DE ESCRITURA, RESOLUCION O ACTA	DIRECCION	MUNICIPIO	MATRICULA INMOBILIARIA	TERRENO	CONSTRUCCIONES EN CURSO	EDIFICACIONES	INMUEBLES NO EXPLOTADOS	SALDO DEPRECIACION ACUMULADA	VALOR EN LIBROS
PALACIO DE SAN ANDRES ISLAS DE AJ 04-639 OCT6-10 PH	600 DE 1997	AV LOS LIBERTADORES # 2A-106	SAN ANDRES	450-9897/9899	0		4.640.524.954		595.151.603,00	4.045.373.351
SAN JUAN DE NEPOMUCENO	0228 DE 2000	CR 12 # 8 - 02 BRR LA BODEGA	SAN JUAN DE NEPUCENO	062-0024479 Y 062-23763	54.356.881		124.073.297		16.496.354,00	161.933.824
SIMITÍ	011 DE 1993 Y ACTA 20/93	CL 7 A # 9 A - 13	SIMITÍ	066-0012706	67.784.588		489.331.199		65.232.125,00	491.883.662
TURBACO	185 - 10/07/2017	MZ ALT 1 PLAN PAREJO CLL 27 29 134	TURBACO	060-7234	1.125.950.805	2.707.118.276	0		0,00	3.833.069.081
<b>SUBTOTAL SECCIONAL CARTAGENA</b>					<b>47.766.339.419</b>	<b>2.707.118.276</b>	<b>50.591.264.377</b>	<b>0</b>	<b>6.571.148.661,00</b>	<b>94.493.573.411</b>
<b>005 TUNJA</b>										
CHIQUINQUIRA	1382 DEL 98	CR7 # 14 - 88	CHIQUINQUIRA	072-55295 Y 072-55296	451.240.379		2.024.442.984		310.885.215	2.164.798.148
CHITA	47 DE 99	CR4a # 4 - 12	CHITA	076-0011259	99.061.929		113.712.576		17.589.058	195.185.447
COCUY	4455 DEL 87	CL 7 # 5 - 49	COCUY	076-0009886	360.360.567		579.561.862		89.714.585	850.207.844
DESPACHO JUDICIAL TAMARA	1890 del 91	CR 6 # 4 -29	TAMARA	470-0018610	17.957.675		53.810.415		8.455.948	63.312.142
DUITAMA-COMODATO	1388 DEL 87	PALACIO DE JUSTICIA	DUITAMA	074-0009928-87	10.000.000		2.244.791.616		492.330.427	1.762.461.189
GARAGOA - MUNICIPIO DONACION	307 DEL 10 Y 803 DEL 12	CR 10 # 8A-43	GARAGOA	078-35548	200.747.820		4.937.141.503		749.136.658	4.388.752.665
GUICAN	499 DEL 89	CL 3 # 5 - 34	GUICAN	076-0011801	29.330.625		59.027.882		9.126.970	79.231.537
LA SALINA	1727 DE 87	CR 5 # 2-20	LA SALINA	470-0016767	36.178.197		91.376.177		14.284.119	113.270.255
LA VICTORIA	501 DEL 91	CL 2 # 29	LA VICTORIA	072-0039774	13.988.452		64.978.615		10.054.701	68.912.366
LABRANZAGRANDE	38 DEL 2000	CR8 # 8 - 41	LABRANZAGRANDE	095-45453	14.635.756		40.331.865		6.255.088	48.712.533
OROCUE	1490 del 99	CL 4 # 7-51	OROCUE	470-001585	71.033.696		0		0	71.033.696
PAUNA	1086 DEL 2000	CL 6 # 6-17	PAUNA	072-61554	16.858.341		54.789.607		8.471.868	63.176.080
PAYA	56 DEL 94	CL 2 CR 3	PAYA	094-0013003	5.053.892		7.445.466		1.149.481	11.349.877
PAZ DE ARIPORO	304 DEL 94	CL 9 # 10-44	PAZ DE ARIPORO	470-0032460	115.012.599		139.757.000		7.736.128	247.033.471
PISBA	64 DEL 89	CL 2 # 1-72	PISBA	094-0009788	27.074.423		51.892.644		8.008.493	70.958.574
RAMIRIQUI - MUNICIPIO DONACION	970 DEL 09	CL 4 # 6-76	RAMIRIQUI	090-16318	245.711.470		4.526.104.625		700.097.709	4.071.718.386
RAQUIRA	1.402	CR5 entre CL 2 y DG	RAQUIRA	072-61557	46.601.850		426.120.929		4.456.131	468.266.648
SANTA ROSA TRIBUNAL SUPERIOR	1409 DEL 93	CL 9 # 4-10	SANTA ROSA	092-0008152	726.440.606		1.584.259.848		245.053.259	2.065.647.195
SANTAROSA PALACIO	551 DEL 84	CR5 # 7 - 56	SANTA ROSA	092-008266	486.521.737		1.400.282.208		193.966.466	1.692.837.479
SOGAMOSO- PALACIO DE JUSTICIA -ESTUDIOS Y DISEÑOS					100.000	<b>270.108.917</b>	0		0	270.208.917
SOGAMOSO PALACIO	2960 DEL 82	CL 15 # 10-14	SOGAMOSO	095-0023475	446.694.133		3.356.144.707		516.848.065	3.285.990.775
TRINIDAD - MUNICIPIO DONACION	RES 67 DEL 06	CR4 No.6 48	TRINIDAD	475-0014239	85.735.672		0		0	85.735.672
TUNJA	ACTA 022 DE 30/06/93	CLL 19 N° 8-11	TUNJA	070-0024772	939.482.470		1.613.183.059		230.679.571	2.321.985.958
TUNJA PALACIO DE JUSTICIA DE	3740 DEL 95	CR9 # 20 - 64	TUNJA	070-0020953, 070-0033043, 070-0050918	5.851.459.619		14.969.001.342		2.270.307.705	18.550.153.256

CONSEJO SUPERIOR DE LA JUDICATURA										
DIRECCIÓN EJECUTIVA DE ADMINISTRACIÓN JUDICIAL										
ANEXO TERRENOS, CONSTRUCCIONES EN CURSO Y EDIFICACIONES										
A 30 de Septiembre de 2020										
NOMBRE O DESCRIPCION	Nº. DE ESCRITURA, RESOLUCION O ACTA	DIRECCION	MUNICIPIO	MATRICULA INMOBILIARIA	TERRENO	CONSTRUCCIONES EN CURSO	EDIFICACIONES	INMUEBLES NO EXPLOTADOS	SALDO DEPRECIACION ACUMULADA	VALOR EN LIBROS
TUNJA TORRE IV II ( PH) JUZGADOS CIVILES Y ADTIVOS DE	2856 DEL 06	CR 11 #17-53	TUNJA	070-163566, 070-163267, 070-163268, 070-163269 Y 070-163270	0		8.691.492.726		1.351.354.279	7.340.138.447
TUNUNGUA JUZGADO					18.012.000		0		0	18.012.000
YOPAL	2397 DEL 05	CR 14 # 13-60	YOPAL	470-75391	4.234.589.757		1.485.302.833		233.666.829	5.486.225.761
YOPAL DONACION	876 DEL 84	CL 7a # 19-10	YOPAL	470-0011447	2.165.953.821		20.500.561.757		3.157.771.952	19.508.743.626
<b>SUBTOTAL SECCIONAL TUNJA</b>					<b>16.715.837.486</b>	<b>270.108.917</b>	<b>69.015.514.246</b>	<b>0</b>	<b>10.637.400.705</b>	<b>75.364.059.944</b>
<b>007 MANIZALES</b>										
CHINCHINÁ- TERRENOS	943 de 2004	CL 15 # 5 B 08	CHINCHINA	100-100715	92.499.616		594.480.207		92.709.986	594.269.837
JUZGADOS DE SAMANA PH	301/91 y Acta 116/93	CR 9 # 5-48/50 P 2	SAMANA	114-0011299	0		259.838.450		39.055.685	220.782.765
LA DORADA - PALACIO DE JUSTICIA	663/91 y Acta 33/93	CR 2 # 16-04	LA DORADA	106-5029	332.049.903	641.241.703	3.230.132.312		503.551.961	3.699.871.957
LA MERCED(COMODATO)		CL 15 # 4-12/14	LA MERCED	10000230007000	0		23.818.000		1.775.106	22.042.894
MANIZALES - PALACIO DE JUSTICIA FANNY GONZALEZ FRANCO	#s 2080,606,607,610,613 y 655 de 1968	CR 23 # 21-48	MANIZALES	100-4982 100-50310, 100-50309, 100-15628,100-15627, 100-15626, 100-15624, 100-15623, 100-9953, 100-49823	13.192.170.693		56.877.311.487		8.943.383.759	61.126.098.421
MANIZALES EDIFICIO C.S.J.	3005/91 y acta 113/93	CL 27 # 17-19	MANIZALES	100-6876	973.617.751		7.893.384.351		1.171.123.445	7.695.878.657
MARULANDA (COMODATO)		CR 6 # 5-20	MARULANDA	01-0000350006000	0		34.336.000		2.799.978	31.536.022
NEIRA (COMODATO)		CR 10 CLL 10 ESQ	NEIRA	01-00-0039-0001-00	0		1.226.078.000		604.260.743	621.817.257
PALESTINA (COMODATO)		CR 10 # 8-25	PALESTINA	01-00-0036-003-000	0		1.166.740.000		575.016.580	591.723.420
PUERTO BOYACA- JUZGADOS	1122/84 y Acta 32/93	CR 3A # 7-154 y CLL 11 # 3 A 08	PUERTO BOYACA	088-0002932	146.481.443		1.743.758.662		242.830.886	1.647.409.219
RIOSUCIO - JUZGADOS	2/78 y Acta 34/93	CR 5 # 12-125 AV FUNDADORES	RIOSUCIO	115-0000558	296.473.128		1.312.113.000		225.246.259	1.383.339.869
RISARALDA(COMODATO)		CLL 5 # 2-17 P 3	RISARALDA	10-00-035-00060-00	0		191.778.000		94.515.943	97.262.057
SALAMINA - PALACIO DE JUSTICIA OF DEAJ09-022074 PH	416 de 2009	CR 7 # 4-73	SALAMINA	118-0018838/39/41/42/43/44/46/47/48/49/ 50y 51	0		5.044.041.392		759.890.579	4.284.150.813
SUPIA (COMODATO)		CR 7 #24-42	SUPIA	10.000.930.029.000	0		11.158.000		1.341.618	9.816.382
<b>SUBTOTAL SECCIONAL MANIZALES</b>					<b>15.033.292.534</b>	<b>641.241.703</b>	<b>79.608.967.861</b>	<b>0</b>	<b>13.257.502.528</b>	<b>82.025.999.570</b>
<b>009 POPAYAN</b>										
CALOTO	465 de 1991	CR 5 # 10 - 43/53/63	CALOTO	124-004776	153.873.450		294.388.110		42.898.890	405.362.670
CORINTO	426 de 2007	CL 6 #9-35	CORINTO	124-0021294	42.905.287		58.558.397		8.832.557	92.631.127
GUAPI	2050 de 2002	CR 2 # 5 - 49-51-55 CR 3 # 5 - 54	GUAPI	126-0003405	212.400.315		407.319.260		60.056.961	559.662.614
MUNICIPIO DEL BORDO	ACTA TRASPASO No 0037 DE 30 JUNIO 1993. FONDO	CR 5 # 4 - 46	EL BORDO	128-0010353	304.053.216		2.082.802.497		314.850.309	2.072.005.404
PAL. DE JUSTICIA - POPAYAN "LUIS CARLOS PEREZ"	4510 de 1981	CL 8 # 9 - 51/71	POPAYAN	120-37893	2.012.899.856		8.870.827.876		1.390.168.906	9.493.558.826

NOMBRE O DESCRIPCION	Nº. DE ESCRITURA, RESOLUCION O ACTA	DIRECCION	MUNICIPIO	MATRICULA INMOBILIARIA	TERRENO	CONSTRUCCIONES EN CURSO	EDIFICACIONES	INMUEBLES NO EXPLOTADOS	SALDO DEPRECIACION ACUMULADA	VALOR EN LIBROS
PALACIO DE JUSTICIA DE BOLIVAR	Acta 432 de 2004	CL 4 # 4 - 53	BOLIVAR	122-0013467	59.459.296		98.479.458		14.853.984	143.084.770
PALACIO DE JUSTICIA DEL TAMBO	2541 DE 2000	CL 4 # 7 - 10	TAMBO	120-67183	64.324.147		77.529.086		11.693.970	130.159.263
POPAYAN PALACIO NACIONAL	365 de 1938	CL 3 # 3 - 31	POPAYAN	120-0034468	2.037.764.652		9.652.428.658		1.481.081.994	10.209.111.316
JUZGADOS INFANCIA Y ADOLESCENCIA	4126 de 1995	CL 5A # 1-11	POPAYAN	120-0003216	438.230.774		570.268.698		86.015.529	922.483.943
PUERTO TEJADA	624 DE 1991	CR 20 # 21-70	PUERTO TEJADA	130-0008997	224.042.175		482.701.372		72.968.357	633.775.190
SANTANDER DE QUILICHAO	6263 de 1989	CL 3 # 8-29/31/33	SANTANDER DE QUILICHAO	132-7922	884.141.706		1.587.247.896		239.938.973	2.231.450.629
<b>SUBTOTAL SECCIONAL POPAYAN</b>					<b>6.434.094.874</b>	<b>0</b>	<b>24.182.551.308</b>	<b>0</b>	<b>3.723.360.430</b>	<b>26.893.285.752</b>
<b>010 VALLEDUPAR</b>										
AGUACHICA	408 de 2004	CL 5A # 10 - 92		196-0001832	908.367.271	77.649.285	1.310.460.741		202.206.031	2.094.271.266
BECERRIL	44 de 2000	CL 10 # 5-70		190-93427	54.684.947	0	465.480.930		0	520.165.877
CHIMICHAGUA	2145 de 1994	CL 5A # 3-02		192-002903	36.985.638		528.470.074		56.802.517	508.653.195
CODAZZI	1768 de 1995	CL 18 # 13 - 07		190-0001292	36.313.172		853.646.342		140.696.418	749.263.096
CURUMANI	336 de 1993	CL 5A # 15 - 103		192-0013878	49.426.262		399.874.826		56.815.603	392.485.485
CHIRIGUANA	66 de 2000	CL 7 # 5 - 06		192-0020746	68.255.314		1.466.493.618		229.771.057	1.304.977.875
LA GLORIA	2184 de 1994	CL 2 # 5A - 46		196-0009278	16.251.265		417.507.138		30.371.727	403.386.676
LA GLORIA (2)	111 de 1993	CL 1 # 6-47		196-23324	32.000.559		0		0	32.000.559
LA JAGUA DE IBIRICO	117 DE 1997	CL 7 #3-44		192-0016351	223.594.994	0	421.639.969		0	645.234.963
LA PAZ	178 DE 2003	CR 7a # 8-30		190-0014575	31.980.809	0	455.626.269		0	487.607.078
MANAURE	597 DE 1994 Y 292 DE 1996	CL 3 # 7 - 114		190-0069010	194.981.143		605.881.511		52.434.764	748.427.890
SAN DIEGO	474 DE 1993 Y 305 DE 1999	CL 4 # 8 - 27		190-0060853	32.558.569		0		0	32.558.569
TAMALAMEQUIE	207 DE 1982	CL 5 # 3 - 14		192-0004292	34.519.929		402.591.375		30.465.458	406.645.846
VALLEDUPAR	ACTA 0046 DE 1993	CL 14 # 12-189		190-0033450	2.028.606.209		15.283.496.675		2.187.318.171	15.124.784.713
VALLEDUPAR (TELECOM)	4393 DE 2007	CL 15 No. 5-06		190-058526	313.806.327		4.163.107.809		636.301.686	3.840.612.450
<b>SUBTOTAL SECCIONAL VALLEDUPAR</b>					<b>4.062.332.408</b>	<b>77.649.285</b>	<b>26.774.277.277</b>	<b>0</b>	<b>3.623.183.432</b>	<b>27.291.075.538</b>
<b>011 MONTERIA</b>										
AYAPEL ANTIGUA DEFENSA CIVIL		CR 8A Nº 4-78	AYAPEL	141-35832	26.580.000		1.303.245.169		4.344.150	1.325.481.019
PALACIO DE JUSTICIA CANALETE	798 de 2000	CR 4 Nº 3 - 24	CANALETE	140-17237	46.131.178		135.654.682		20.665.220	161.120.640
PALACIO DE JUSTICIA DE MONTELIBANO	20 de 1991	CL 17 Nº 3 - 144	MONTELIBANO	141-0012272	112.974.313		557.411.931		84.542.629	585.843.615
PALACIO DE JUSTICIA DE MONTERIA	610/71, 1409/83 y 1584/82	CL 27 CR 2da Nº 2-06	MONTERIA	140-14734	1.389.763.370		9.183.661.619		1.230.195.684	9.343.229.305
PALACIO DE JUSTICIA DE PLANETA RICA	714/87 y 752/99	CL 18 Nº 9 - 58	PLANETA RICA	148-0028318	204.440.916		577.984.673		88.181.862	694.243.727
PALACIO DE JUSTICIA DE SAHAGUN	674/54 y 1314/96	CR 7 Nº. 15 - 16	SAHAGUN	148-0013248	149.000.038	82.123.462	0		0	231.123.500
PALACIO DE JUSTICIA DE SAN CARLOS	26/2000 y 1571/89	CR 4 Nº 10 - 25	SAN CARLOS	143-0028073	81.592.559		139.083.320		18.466.248	202.209.631
PALACIO DE JUSTICIA DE TIERRALTA	304 de 1994	CR 15 Nº 3-26	TIERRALTA	140-42252	58.728.710		160.672.590		24.494.916	194.906.384
PALACIO DE JUSTICIA DE VALENCIA	308	CR 15 Nº 11 - 44	VALENCIA	140-41439	30.081.652		87.305.920		13.315.032	104.072.540



**CONSEJO SUPERIOR DE LA JUDICATURA**  
**DIRECCIÓN EJECUTIVA DE ADMINISTRACIÓN JUDICIAL**  
**ANEXO TERRENOS, CONSTRUCCIONES EN CURSO Y EDIFICACIONES**  
**A 30 de Septiembre de 2020**

NOMBRE O DESCRIPCION	Nº. DE ESCRITURA, RESOLUCION O ACTA	DIRECCION	MUNICIPIO	MATRICULA INMOBILIARIA	TERRENO	CONSTRUCCIONES EN CURSO	EDIFICACIONES	INMUEBLES NO EXPLOTADOS	SALDO DEPRECIACION ACUMULADA	VALOR EN LIBROS
PUERTO LIBERTADOR	270/00 y 166/87	CR 7 N° 5A - 17	PTO LEBERTADOR	141-0003699	60.252.967		0		0	60.252.967
SAHAGUN ANTIGUA CARCEL MUNICIPAL	1.451	CL 15 N° 7-05	MONTERIA	148-31247	44.100.000		0		0	44.100.000
LA APARTADA ANTIGUA ESTACION DE LA POLICIA	250 DE 2019	CR 21 CL 12 ESQUINA	LA APARTADA	142-29388	62.976.000		777.678.435		2.592.262	838.062.173
PUERTO ESCONDIDO - LOTE		BRR EL PROGRESO	PUERTO ESCONDIDO	140-79425	134.750.000					134.750.000
<b>SUBTOTAL SECCIONAL MONTERIA</b>					<b>2.401.371.703</b>	<b>82.123.462</b>	<b>12.922.698.339</b>	<b>0</b>	<b>1.486.798.003</b>	<b>13.919.395.501</b>
<b>012 NEIVA</b>										
ALBANIA	1375/96	CL 5 # 3-37 y 3- 41	ALBANIA	420-48260	11.083.175		59.260.085		8.592.715	61.750.545
BELEN DE LOS ANDAQUIES	438/2015	CR 4 # 5-57	BELEN DE LOS ANDAQUIES	420-85511	19.332.092	401.663.786	0		0	420.995.878
ELIAS	108/98	CR 5 No. 1A-81	ELIAS	206-48539	12.965.335		0	4.408.000	639.165	16.734.170
FLORENCIA	Acta 35/93	AV 16 # 6 - 47/85	FLORENCIA	420-0013762, 420-0016918	1.574.457.795		8.265.925.488		1.198.559.189	8.641.824.094
GARZON CRA. 8 No. 8-77	Acta 72/93	CR 8 A # 8 - 77/83	GARZON	202-9634	1.162.184.295		2.093.003.786		303.485.554	2.951.702.527
MUNIC.DE CAMPOALEGRE CL17 N° 9-02	3177/81	CR 9 #17-05/09	CAMPOALEGRE	200-29630	34.048.368		305.725.971		44.330.262	295.444.077
PALACIO DE LA PLATA PH	Acta 71/93	CL 5 # 4 - 42	LA PLATA	204-6887 y del 204-6889 al 204-6900	0		714.150.900		103.551.887	610.599.013
PALACIO DE NEIVA PH	Acta 78/93	CR 4 A # 6 - 99	NEIVA	DE 200-43000 AL 200-43218	0	973.065.088	23.417.907.626		3.395.596.605	20.995.376.109
PALACIO DE PITALITO PH	Acta 70/93	CR 4 # 13-62	PITALITO	206-12198 al 206-12203 y del 206-12179 al 206-12189	0		1.493.837.446		216.606.429	1.277.231.017
PALERMO CALLE 9 NO. 9-37	Acta 69/93	CL 9 # 9 - 37	PALERMO	200-29329	35.410.303		445.023.519		64.528.412	415.905.410
PUERTO RICO	447/92	CL 4 #5-06/16	PUERTO RICO	425-9163	102.767.648		628.845.726		91.182.627	640.430.747
SALADOBLANCO	1021/95	CL 2 A # 5 - 44	SALADOBLANCO	206-0038932	20.951.096		59.448.451		8.620.029	71.779.518
TESALIA		CL 6 9-36	TESALIA	204-21492	17.705.151		745.471.769		108.093.407	655.083.513
TIMANA CALLE 11 CRA. 6	206/95	CL 11 #6A-07	TIMANA	206-0040063	96.261.546		639.977.820		92.796.788	643.442.578
YAGUARA	1467/1988	CR 5A # 1 - 52 Y 56	YAGUARA	200-145070	38.386.017		728.846.003		105.682.666	661.549.354
<b>SUBTOTAL SECCIONAL NEIVA</b>					<b>3.125.552.821</b>	<b>1.374.728.874</b>	<b>39.597.424.590</b>	<b>4.408.000</b>	<b>5.742.265.735</b>	<b>38.359.848.550</b>
<b>013 RIOHACHA</b>										
RIOHACHA	ACTA DE 1998	CL 7 # 15 - 58		210-0009176 AL 210-0009210	11.362.068.813		8.569.087.909		862.521.159	19.068.635.563
SAN JUAN DEL CESAR	77 DE 1998	CL 7 # 9 - 120		214-0012013	246.817.491		2.329.973.880		327.924.326	2.248.867.045
URIBIA	56 DE 1989	TV 1 # 5 - 10		210-0013796	14.525.269		171.448.555		12.979.597	172.994.227
VILLANUEVA	116 DE 1990	CL 12 # 8 - 27		214-0012013	34.968.240		493.490.850		54.344.939	474.114.151
FONSECA		CL 12 # 16 - 20		214-32310	30.852.960		0		0	30.852.960
<b>SUBTOTAL COORDINACION DE RIOHACHA</b>					<b>11.689.232.773</b>	<b>0</b>	<b>11.564.001.194</b>	<b>0</b>	<b>1.257.770.021</b>	<b>21.995.463.946</b>
<b>014 SANTA MARTA</b>										
DESPACHOS JUDICIALES SANTAMARTA	2878 DE 1994	CL 14 No.14-57		080-15658	807.833.582		2.977.814.903,00		418.058.456	3.367.590.029
PALACIO DE JUSTICIA JOSE EDUARDO G'NECCO CORREA PARTE ANTIGUA	ACTA 74 DE 1993	CL 20 No.2A-20		080-1156	1.860.512.088		4.611.779.080,00		638.941.758	5.833.349.410
PALACIO DE JUSTICIA JOSE EDUARDO G'NECCO CORREA AMPLIACION	1985-1137-1791-3588-1951	CL 20 NO.2A-48-50-56- 68		080-24288, 080-9171, 080-13410, 080-56887, 080-10800	2.130.403.882		4.157.518.095,00		561.993.445	5.725.928.532
EDIFICIO . B. MACEAS	818 DE 1980	CL 23 No. 5-48		080-9596	1.104.223.148		12.678.682.770		1.758.933.067	12.023.972.851





Rama Judicial  
Consejo Superior de la Judicatura  
República de Colombia

CONSEJO SUPERIOR DE LA JUDICATURA


DIRECCIÓN EJECUTIVA DE ADMINISTRACIÓN JUDICIAL

ANEXO TERRENOS, CONSTRUCCIONES EN CURSO Y EDIFICACIONES

A 30 de Septiembre de 2020

NOMBRE O DESCRIPCION	Nº. DE ESCRITURA, RESOLUCION O ACTA	DIRECCION	MUNICIPIO	MATRICULA INMOBILIARIA	TERRENO	CONSTRUCCIONES EN CURSO	EDIFICACIONES	INMUEBLES NO EXPLOTADOS	SALDO DEPRECIACION ACUMULADA	VALOR EN LIBROS
DESPACHO JUDICIAL ARIGUANI	33 DE 2000	CL 4 # 1 - 44		226-26683	64.332.595		170.667.463		10.952.963	224.047.095
DESPACHO JUDICIAL DE ARACATACA	525 Y 38	CR 5A # 8B - 33		225-10679 Y 225-17447	70.519.283		154.142.702		18.546.806	206.115.179
DESPACHO JUDICIAL DE CIENAGA	ACTA 75 DE 1993	CL7 # 10B - 61		222-9435	211.994.953		3.406.500.950		482.041.370	3.136.454.533
DESPACHO JUDICIAL DE FUNDACION	ACTA 118 DE 1993	CR 10 # 5B - 52		225-6155	68.647.586		700.929.442		105.398.333	664.178.695
DESPACHO JUDICIAL DE REMOLINO	119 DE 1994	CL11 # 2 - 23		228-2121	20.859.900		338.249.221		26.621.954	332.487.167
DESPACHO JUDICIAL DE SAN SEBASTIAN	ACTA 76 DE 1993	CL5 # 4-87		224-7674	43.710.300		105.645.271		12.128.709	137.226.862
DESPACHO JUDICIAL DE SAN ZENON	45 DE 2000	CR 3 # 7-81		224-13975	29.588.510		94.346.159		10.539.322	113.395.347
DESPACHO JUDICIAL DE SANTA ANA	392 DE 1994	CL2 # 5 - 60		226-6026	14.039.177		404.917.179		30.882.470	388.073.886
MUNICIPIO EL BANCO	485 DE 2008	CL4 No. 7 - 62		224-11490	157.400.789		1.525.994.006		205.411.511	1.477.983.284
MUNICIPIO DEL PIÑON	146 DE 1996	CR 2a # 15 - 32		226-24354	19.430.708		144.542.955		17.600.344	146.373.319
MUNICIPIO DEL PLATO	246 DE 2007	CL3 # 12-45		226-9416	68.995.027		984.985.767		138.554.665	915.426.129
CASONA DE UN PISO RECIBIDO EN COMODATO SANTA MARTA	317	CR 2A No. 19 - 10 Santa Marta		N/D		0	891.894.823		114.887.926	777.006.897
<b>SUBTOTAL SECCIONAL SANTA MARTA</b>					<b>6.672.491.528</b>	<b>0</b>	<b>33.348.610.786</b>	<b>0</b>	<b>4.552.248.757</b>	<b>35.468.853.557</b>
<b>015 VILLAVICENCIO</b>										
ACACIAS	4340 DE 2011	CR 2 13-42	ACACIAS	232-0024684	1.280.218.637		6.034.913.992		926.674.990	6.388.457.639
BARRANCOMINAS-GUAINIA	2823 DE 1989	AV PRINCIPAL CA 5	BARRANCOMINAS	236-0035228	9.221.433		52.297.351		7.590.775	53.928.009
CABUYARO-META	1449 DE 2009	CR 8 7 - 21	CUBUYARO	540-0005948	19.235.058		189.616.559		29.203.433	179.648.184
CUMARIBO-VICHADA	199 de 2004	CL 7 11-98	CUMARIBO	540-0003771	8.897.974		0		0	8.897.974
EL CASTILLO-META	6346 de 1991	CL 12 7-85	EL CASTILLO	236-6418	21.132.687		223.337.834		34.474.119	209.996.402
LA PRIMAVERA-VICHADA	670 de 2000	CR 9 5 - 86	LA PRIMAVERA	540-0002932	53.558.083		64.209.530		9.242.180	108.525.433
MITU-VAUPES	2504 DE 1989 Y ACTA 109 DE 1993	CR 13 15-24	MITU	236-25134	142.322.178		665.113.188		95.734.966	711.700.400
PALACIO DE JUSTICIA VILLAVO TORRE B	ACTA 79 DE 1993	CR 29 33B-79 TO B	VILLAVICENCIO	230-0059912	3.532.016.397		18.149.668.534		2.717.710.884	18.963.974.047
PALACIO DE JUSTICIA TORRE A	956 DE 1984	CR 29 33B-27 TO B	VILLAVICENCIO	230-0031739	3.513.187.906		7.551.986.600		1.076.036.470	9.989.138.036
PALACIO JUSTICIA GRANADA	446 DE 1988	CL 24 15 - 18	GRANADA	236-0022292	325.411.603		1.618.404.421		240.602.348	1.703.213.676
PUERTO CARREÑO-VICHADA	17 DE 1989	CL 19 11 - 22	PUERTO CARREÑO	540-0000460	71.501.573	188.017.473	43.122.031		6.214.335	296.426.742
PUERTO INIRIDA-GUAINIA	2486 de 2000	CL 26 11 - 15	PUERTO INIRIDA	500-0040541	68.947.945		760.762.764		72.662.339	757.048.370
PUERTO INIRIDA-GUAINIA (COMODATO)	2014-211	CL 15 7-49	INIRIDA	500-41917		0	96.919.575		8.480.472	88.439.103
PUERTO LLERAS-META	1096 de 1991	CL 7 5-07	PUERTO LLERAS	236-28864	41.838.635		220.598.214		34.051.234	228.385.615
PUERTO RICO-META	3054 de 2001	CR 3 13-31	PUERTO RICO	236-45009	20.560.674		274.338.035		42.346.443	252.552.266



 <b>CONSEJO SUPERIOR DE LA JUDICATURA</b> <b>DIRECCIÓN EJECUTIVA DE ADMINISTRACIÓN JUDICIAL</b> <b>ANEXO TERRENOS, CONSTRUCCIONES EN CURSO Y EDIFICACIONES</b> <b>A 30 de Septiembre de 2020</b>										
NOMBRE O DESCRIPCION	Nº. DE ESCRITURA, RESOLUCION O ACTA	DIRECCION	MUNICIPIO	MATRICULA INMOBILIARIA	TERRENO	CONSTRUCCIONES EN CURSO	EDIFICACIONES	INMUEBLES NO EXPLOTADOS	SALDO DEPRECIACION ACUMULADA	VALOR EN LIBROS
SAN FELIPE	Acta 65 de 1993	AV PRINCIPAL	SAN FELIPE	236-0035229	7.182.850		0		0	7.182.850
SAN JOSE DEL GUAVIARE-	Acta 66 de 1993	TV 20 12 - 04	SAN JOSE DEL GUAVIARE	480-0002252	255.362.760		1.429.372.214		210.923.973	1.473.811.001
<b>SUBTOTAL SECCIONAL VILLAVICENCIO</b>					<b>9.370.596.393</b>	<b>188.017.473</b>	<b>37.374.660.842</b>	<b>0</b>	<b>5.511.948.961</b>	<b>41.421.325.747</b>
<b>016 PASTO</b>										
CASA COLON GENOVA (COMODATO)	364 de 2002	CL 18 # 6 - 26	Colon Génova		0		54.304.900		29.889.933	24.414.967
CASA CUMBAL	364 de 2002	CL 18 # 6 - 26	CUMBAL	244-73032	19.910.248		36.200.451		5.452.645	50.658.054
CASA ORITO	1818 de 2003	CL 8 # 14 - 44	CASA ORITO	442-0055787, 440-0007031, 440-0002659, 440-0005694, 440-	108.291.706		107.886.431		16.250.252	199.927.885
LOTE COLON GENOVA	ACTA 88 de 1993	CR 1 # 4-26	COLON GENOVA	246-00010070	25.294.220		0		0	25.294.220
CONSACÁ (COMODATO)			CONSACÁ		100.740.000		107.010.000		14.753.160	192.996.840
DESPACHOS JUDICIALES DE PASTO-JUZGADOS	38 y 504 de 1939	CL 19 # 23 - 04	PASTO	240-0032031	6.456.826.113		19.500.595.824		2.934.872.413	23.022.549.524
LA HORMIGA (VALLE DEL GUAMUEZ)	991 de 2001	CR 7 # 5 - 41	VALLE DEL GUAMUEZ	442-0052769	43.456.023		111.947.642		16.861.966	138.541.699
LA UNION	Acta 85 de 1993	CR 1 # 11 - 55	LA UNION	248-0011967	449.514.733		1.221.569.720		183.550.409	1.487.534.044
LEYVA	91 de 2000	CL 4 2-21	LEYVA	248-0018660	11.069.727		544.025.521		9.971.274	545.123.974
LOTE PUERRES - COMODATO			PUERRES		54.704.800		32.020.800		16.989.099	69.736.501
LOTE SOTOMAYOR(LOS ANDES)	95 de 1993	CR 5 No. 4-31	LOS ANDES	250-0004545	37.532.868		127.794.236		19.189.607	146.137.497
LOTE TUQUERRES	144 de 2007	CR 13 No: 16 - 26	TUQUERRES	254-41261	2.012.700.020		998.028.216		143.910.126	2.866.818.110
MOCOA	acta 92 de 1993	CR 5 CALLE 10 ESQ	MOCOA	440-0021500	742.658.158		7.296.180.397		1.099.400.237	6.939.438.318
MOSQUERA	339 de 1993	CL 9 # 2 - 12	MOSQUERA	252-0014382	17.593.532		0		0	17.593.532
MUNICIPIO DEL TABLON	Acta 86 de 1993	CR 3a # 1 - 129	EL TABLON	246-0010296	43.162.798		93.339.550		14.091.595	122.410.753
MUNICIPIO FRANCISCO PIZARRO	217 de 1993	CL 9 # 3 - 40 Y CR 4 #8-36	FRANCISCO PIZARRO	252-0014140	10.978.364		0		0	10.978.364
TAMINANGO	Acta 87 de 1993	CR 4a # 5 - 03	TAMINANGO	248-0011601	44.101.119		115.766.603		17.477.435	142.390.287
TUMACO	Acta 83 de 1993	CR 9 # 9-32	TUMACO	252-0008645	434.560.232		3.395.953.131		974.595.450	2.855.917.913
VILLAGARZON	862 de 1991	CR 5 #4 - 05	VILLAGARZON	440-001501	50.774.932		204.142.242		30.760.481	224.156.693
<b>SUBTOTAL SECCIONAL PASTO</b>					<b>10.663.869.593</b>	<b>0</b>	<b>33.946.765.664</b>	<b>0</b>	<b>5.528.016.082</b>	<b>39.082.619.175</b>
<b>017 CUCUTA</b>										
ARAUCA - CASAS FISCALES	180 DE 1986	CR 36A-13-37	ARAUCA	410-15950	129.632.336		205.630.241		30.981.623	304.280.954



Rama Judicial  
Consejo Superior de la Judicatura  
República de Colombia


CONSEJO SUPERIOR DE LA JUDICATURA

DIRECCIÓN EJECUTIVA DE ADMINISTRACIÓN JUDICIAL

ANEXO TERRENOS, CONSTRUCCIONES EN CURSO Y EDIFICACIONES

A 30 de Septiembre de 2020

NOMBRE O DESCRIPCION	Nº. DE ESCRITURA, RESOLUCION O ACTA	DIRECCION	MUNICIPIO	MATRICULA INMOBILIARIA	TERRENO	CONSTRUCCIONES EN CURSO	EDIFICACIONES	INMUEBLES NO EXPLOTADOS	SALDO DEPRECIACION ACUMULADA	VALOR EN LIBROS
ARAUCA - PALACIO DE JUSTICIA	142 de 1983	CL 19 # 21 - 31	ARAUCA	410-6289	190.374.915		1.135.510.925		340.416.730	985.469.110
Cacota - Donación	esc 713 de 31-07-2017 Notaria Primea Pamplona	CR 3 N 1-17/29/35	Cacota	272-52312	20.500.000		431.234.341		26.808.402	424.925.939
CRVO NORTE - JUZGADO	911 DE 1991	CL 3 # 5-12	CRVO NORTE	410-0021076	31.283.649		205.129.364		29.789.342	206.623.671
CÚCUTA - EDIFICIO BANCO DE BOGOTA 260-58973 A 260-55990(PH)	510 DE 1978	AV. 6 # 10 - 82	CÚCUTA	DEL 260-58973 AL 260-58990		0	2.179.882.140		316.809.538	1.863.072.602
CÚCUTA - II ETAPA PALACIO DE JUSTICIA	652 DE 1977 Y 2702 DE 1994	URB. ROSETAL AV GRAN COLOMBIA AV 25 # 6-25	CÚCUTA	260-59060	6.416.715.972		24.615.484.483		3.560.977.081	27.471.223.374
CUCUTA - TRIBUNAL CONTENCIOSO ADMINISTRATIVO(PH)	2171 DE 1992	CL 8 # 3-47	CUCUTA	260-133263, 260-133264, 260-133269, 260-133270		0	690.849.555		100.403.469	590.446.086
CUCUTA - PALACIO DE JUSTICIA	385 de 1984 y Acta 89 de 1993	URB. ROSETAL AV GRAN COLOMBIA ENTRE AV 3E -45	CUCUTA	260-65004	5.127.726.456		17.950.238.889		2.586.761.128	20.491.204.217
FORTUL	997 11-09-02 Notaria Unica Cto Arauca	CR 25 entre CL 5 y 6	FORTUL	410-45941	10.152.909		330.341.117		49.808.100	290.685.926
HACARÍ - CONTRATO DE COMODATO 002/00 EDIF.		PRIMER PISO EDIF. DEL MPIO. DE HACARÍ LUBRICADO	HACARÍ			0	4.250.000		659.458	3.590.542
HERRAN - CONTRATO DE COMODATO 031/12	Notaria de Pamplona	Casa k5 No.6-01	HERRAN			0	3.027.000		469.521	2.557.479
LOTE MUNICIPIO LOS PATIOS			LOS PATIOS	260-260899	1.172.585.846	401.170.312	0		0	1.573.756.158
LOTE VILLA DEL ROSARIO			VILLA DEL ROSARIO	260-95913	320.227.248	29.066.991	0		0	349.294.239
LA BATECA	Notaria de Pamplona	CASA CR 1 # 3-10	LA BATECA	272-55051		0	115.005.757		910.107	114.095.650
MUNICIPIO DE BOCHALEMA	ESC. 538, NOTARIA UNICA DEL CIRUITO DE CHANCOCOTA	CR 2 4 -05	BOCHALEMA	272-46808	20.791.053		382.301.154		48.757.994	354.334.213
NUEVO PALACIO DE JUSTICIA -ARAUCA	2042 DE 2007	CL 21 # 21-07	ARAUCA	410-53145	582.124.185		16.255.778.667		2.243.889.324	14.594.013.528
OCAÑA - PALACIO DE JUSTICIA PH	649 de 1986 y 176 de 1980	CR 12 # 12 - 43	OCAÑA	DEL0270-4608 AL 270-4616, Y DEL 270-4618 AL 270-4622		0	3.967.453.726		545.527.730	3.421.925.996
PAMPLONA - PALACIO DE JUSTICIA	783 de 1990	CR 7 # 6 - 59	PAMPLONA	272-11901, 272-12942, 272-5734, 272-11902272-12942	789.670.664		8.325.531.539		1.171.626.664	7.943.575.539
PUERTO RONDON - JUZGADO PROMISCOUO	626 DE 2006	CR 6 # 2-48 al 52	PUERTO RONDON	410-45612	41.683.150		155.566.498		15.010.882	182.238.766
PUERTO SANTANDER COMODATO.25-12	176	CR 2 A 1- 38	PUERTO SANTANDER	260-279675		0	69.895.000		10.864.789	59.030.211
TAME - PALACIO DE JUSTICIA	22 de 1989	CL 16 No. 14 - 13	TAME	410-0015661	109.994.395		424.166.593		63.954.895	470.206.093
TEMIS	3234 Notaria 4ª Cucuta	AV. 7 E 7 A / 10 / 14 / 16 CL. 7 A 3E-103	CUCUTA	260-308876	1.681.294.515		3.262.868.109		336.207.016	4.607.955.608
TIBU - PALACIO DE JUSTICIA	413 de 1991	CR 3 # 4A - 46/50/56	TIBU	260-209140	92.187.281		121.867.164		17.122.337	196.932.108
<b>SUBTOTAL SECCIONAL CUCUTA</b>					<b>16.736.944.574</b>	<b>430.237.303</b>	<b>80.832.012.262</b>	<b>0</b>	<b>11.497.756.130</b>	<b>86.501.438.009</b>

 Rama Judicial Consejo Superior de la Judicatura República de Colombia		CONSEJO SUPERIOR DE LA JUDICATURA								
		DIRECCIÓN EJECUTIVA DE ADMINISTRACIÓN JUDICIAL								
		ANEXO TERRENOS, CONSTRUCCIONES EN CURSO Y EDIFICACIONES								
		A 30 de Septiembre de 2020								
NOMBRE O DESCRIPCION	Nº. DE ESCRITURA, RESOLUCION O ACTA	DIRECCION	MUNICIPIO	MATRICULA INMOBILIARIA	TERRENO	CONSTRUCCIONES EN CURSO	EDIFICACIONES	INMUEBLES NO EXPLOTADOS	SALDO DEPRECIACION ACUMULADA	VALOR EN LIBROS
<b>019 ARMENIA</b>										
CALARCÁ	2191 DE 2012	CRA 23 # 39-22 Y 25	CALARCÁ	282-37154	1.296.797.516		13.042.696.224		1.645.788.609	12.693.705.131
PAL. DE JUSTICIA "FABIO CALDERON BOTERO"	733.610.497.468.437 ,391 DE 1970; Y 784 DE 1968	CRA 12 # 20 -21/ 63	ARMENIA	280-30560, 280-46398, 280-46743, 280-46745, 280-46749, 280-46752	2.688.543.539		24.660.844.780		3.557.916.701	23.791.471.618
<b>SUBTOTAL SECCIONAL ARMENIA</b>					<b>3.985.341.055</b>	<b>0</b>	<b>37.703.541.004</b>	<b>0</b>	<b>5.203.705.310</b>	<b>36.485.176.749</b>
<b>020- PEREIRA</b>										
APIA	Esc. 256 de 2015		APIA	292-7459	93.581.586	3.445.045.685	0		0	3.538.627.271
BALBOA (COMODATO)	Contrato 001 de 2013		BALBOA		0		140.348.520		8.171.401	132.177.119
BELEN DE UMBRIA	388 de 1995	CRA 12 # 3-69	BELEN DE UMBRIA	293-004039	121.590.449		273.941.170		45.463.838	350.067.781
DOS QUEBRADAS (COMODATO)	001 de 14/03/2017	C.A.M	DOS QUEBRADAS		0		324.945.000		18.919.020	306.025.980
GUATICA	236 DE 1996	CRA 6a # 10 - 19/25	GUATICA	293-0018183	80.754.536		277.739.109		42.197.527	316.296.118
LA VIRGINIA(COMODATO)	COMODATO 026/2012	CR 7 # 9-20	LA VIRGINIA		0		128.436.190		7.477.838	120.958.352
MISTRATO	Acta 94 de 1993	CRA 6a # 4 - 59	MISTRATO	293-0013814	22.526.431		199.259.589		36.761.284	185.024.736
OFICINA DESPACHOS JUDICIALES DOS QUEBRADAS PH	Acta 96 de 1993	CENTRO ADTIVO MPAL CRA 16 #36-44	DOS QUEBRADAS PH	294-35233 AL 294-35237	0		575.111.657		86.568.988	488.542.669
PALACIO DE JUSTICIA DE PEREIRA	3915 de 2003	CARREERA 7 # 41-01/13	PEREIRA	290-36306	4.576.560.801		34.292.848.271		5.447.940.720	33.421.468.352
PUEBLO RICO	Acta 95 de 1993	CRA 3a # 7 - 24	PUEBLO RICO	292-0005033	29.942.126		102.597.491		18.014.941	114.524.676
QUINCHIA	Acta S/N de 1999	CR 6 #9-03/13	QUINCHIA	293-0012680	61.203.438		332.792.370		49.084.275	344.911.533
SANTA ROSA (COMODATO)	Contrato 093 de 2014		SANTA ROSA		0		531.192.696		30.927.218	500.265.478
<b>SUBTOTAL SECCIONAL PEREIRA</b>					<b>4.986.159.367</b>	<b>3.445.045.685</b>	<b>37.179.212.063</b>	<b>0</b>	<b>6.047.139.871</b>	<b>39.563.277.244</b>
<b>021 BUCARAMANGA</b>										
ALBANIA	114 DE 2018	CR 4 4 16/20/22/26/28/30/34	ALBANIA	315-18773	10.412.000,00	97.426.700			0	107.838.700
ALCALDIA MUNICIPAL DE SABANA DE TORRES(COMODATO)		CR 11 13/87/91/93	SABANA DE TORRES	303-34549	0		193.925.843		13.682.554	180.243.289
BARRANCABERMEJA	Acta 101 de 1993	CL 50 8B ENTRE 49A	BARRANCABERMEJA	DEL 303-0022231 AL 303-0022278	3.260.966.809		3.961.369.253		465.121.534	6.757.214.528
BUCARAMANGA	2527 de 2000	CR 11 Y 12 ENTRE CL 34 Y 35	BUCARAMANGA	300-15526, 300-20912, 300-88887, 300-16479, 300-210928	10.885.271.671		33.431.093.723		4.947.297.989	39.369.067.405
BUCARAMANGA - 28 OFICINAS EDIFICIO JOSE ACEVEDO	715 (28/03/2014)	CL 35 16 24 (OF 301 a 307 - 1603 a 1607 - 1501 a 1507 - 1701 a 1707)	BUCARAMANGA	300-6059 A 300-6086	0		6.655.368.184		965.028.384	5.690.339.800



Rama Judicial  
Consejo Superior de la Judicatura  
República de Colombia

CONSEJO SUPERIOR DE LA JUDICATURA

DIRECCIÓN EJECUTIVA DE ADMINISTRACIÓN JUDICIAL

ANEXO TERRENOS, CONSTRUCCIONES EN CURSO Y EDIFICACIONES

A 30 de Septiembre de 2020

NOMBRE O DESCRIPCION	Nº. DE ESCRITURA, RESOLUCION O ACTA	DIRECCION	MUNICIPIO	MATRICULA INMOBILIARIA	TERRENO	CONSTRUCCIONES EN CURSO	EDIFICACIONES	INMUEBLES NO EXPLOTADOS	SALDO DEPRECIACION ACUMULADA	VALOR EN LIBROS
CAN- DONACION FASE II PISO 5 OFICINAS	7089 de 1994	CR 11 34 52	BUCARAMANGA	300-249083		0	2.428.653.003		360.520.046	2.068.132.957
CARCASI-(COMODATO)	BGA-039-2016	CR 3 1 41 CL 2 2 43	CARCASI	1000002001		0	48.748.140		3.405.408	45.342.732
CARMEN DE CHUCURÍ	3898 de 2000	CR 3 6 53	CARMEN DE CHUCURÍ	320-0016044//320-0000588	197.981.716		147.420.232		21.834.571	323.567.377
CHARALÁ	21 de 1994	CR 17 23 22/28	CHARALÁ	308-0011082	466.345.651		658.543.021		97.500.956	1.027.387.716
CHIPATÁ	379 de 1995	CL 3 4 47	CHIPATÁ	324-0040573	52.625.909		121.859.743		18.055.557	156.430.095
CONFINES	963 de 1993	CL 5 5 44	CONFINES	321-0027946	22.844.044		55.373.963		8.204.576	70.013.431
ENCINO (COMODATO)	BGA-187-2015	CR 5 3 22/30	ENCINO	1000007008000		0	36.862.488		3.440.484	33.422.004
ESE HOSPITAL SAN RAFAEL DE OIBA (COMODATO)	CTO COMODATO BGA-065-2017	CR 7 12 81/CR 8 8 65/67	OIBA	321-25416		0	338.180.000		18.036.256	320.143.744
GUEPSA	378 de 1995	CR 5 2 65	GUEPSA	324-0040218	19.346.931		56.822.445		8.450.760	67.718.616
LA AGUADA	40 de 2000	CL 2 4 IMPAR	LA AGUADA	324-50280	38.355.432,00		0		0	38.355.432
LA BELLEZA	154 de 1992	CL 6 2 62/64	LA BELLEZA	315-0009545	12.318.862		65.384.731		9.727.801	67.975.792
PUENTE NACIONAL (COMODATO)		CL 5 6 21/25	PUENTE NACIONAL	315-0009945		0	29.837.000		5.718.748	24.118.252
PUERTO PARRA	2345 de 2010	CL 9 5 47/55/61	PUERTO PARRA	303-58677	32.473.514		87.800.097		13.052.942	107.220.669
PUERTO WILCHES	355 de 1992	CR 3 3 16	PUERTO WILCHES	303-0042180	28.202.524		370.060.030		55.015.594	343.246.960
SAN GIL (ANTIGUO)	108 (14/04/1941) 1861 (03/12/1908)	CR 10 10 50 CR 9 10 39	SAN GIL	319-13974 319-14189	2.836.412.324		1.746.364.047		259.432.085	4.323.344.286
SAN GIL (NUEVO)	493 (06/03/1999) 1114 (31/10/1990) 1113 (31/08/1990) 1513 (14/12/1988) 560 (21/08/1990)	CR 10 9 38/42/48// CL 9 9 42/48 CR 9 9 11/21/23 CR 10 9 38	SAN GIL	319-0000794 (CR 10 9 46/48) 319-0000906 319-0008966 (CR 10 9 28)	3.204.870.778		18.553.460.677		2.756.219.653	19.002.111.802
SOCORRO	285 (19/10/1946) 946 (18/01/1946)	CL 15 14 22 (Edificio de la carcel, Edificio de la Asamblea, Casa de Gobierno) CR 15 15 18 /EI	SOCORRO	321-0006440,321-0006441,321-0006442 321-00011187	4.068.599.856		3.580.904.021		531.764.242	7.117.739.635
SURATA	2274 de 1995	CL 4 4 IMPAR	SURATA	300-95822	33.843.028		520.185.586		17.230.199	536.798.415
VÉLEZ	228 de 1944	CR 6 9 06	VÉLEZ	324-0007964	1.599.083.094		4.560.620.457		677.758.872	5.481.944.679
MALAGA	590 de 2019	Carrera 6B No. 9-67	MALAGA	312-25752	46.200.000		0		0	46.200.000
MALAGA	590 de 2019	Carrera 7 No. 9-50	MALAGA	312-25751	117.355.000		0		0	117.355.000
<b>SUBTOTAL SECCIONAL BUCARAMANGA</b>					<b>26.933.509.143</b>	<b>97.426.700</b>	<b>77.648.836.684</b>	<b>0</b>	<b>11.256.499.211</b>	<b>93.423.273.316</b>
<b>025 SINCELEJO</b>										
TOLUVIEJO	1068/2013	CR 6 # 5-21	TOLUVIEJO	340-54867	20.244.834		406.739.222		50.953.905	376.030.151

NOMBRE O DESCRIPCION	Nº. DE ESCRITURA, RESOLUCION O ACTA	DIRECCION	MUNICIPIO	MATRICULA INMOBILIARIA	TERRENO	CONSTRUCCIONES EN CURSO	EDIFICACIONES	INMUEBLES NO EXPLOTADOS	SALDO DEPRECIACION ACUMULADA	VALOR EN LIBROS
CAIMITO	136/2013	CL 15A # 9-32	CAIMITO	346-11819	161.770.852		587.146.071		69.347.172	679.569.751
SINCELEJO PLAZA DE BANDERAS	3201/2013	CL # 16-72	SINCELEJO	340-37324	632.488.497		308.669.536		36.313.964	904.844.069
PALACIO DE JUSTICIA DE SINCELEJO TORRES A Y B	Acta 102/93	CL 22 # 16-40	SINCELEJO	340-11401	1.011.725.318		6.012.890.212		869.361.140	6.155.254.390
PALACIO DE JUSTICIA DE SINCELEJO TORRE C		CR 17 # 22 - 24	SINCELEJO	340 - 11620	842.203.327		3.885.239.263		561.988.006	4.165.454.584
CASA LOTE PALMITO	16/91	CR 6 # 6 - 29	PALMITO	340-00-37471	18.492.819		46.601.904		6.859.812	58.234.911
PALACIO DE JUSTICIA DE LA UNION	941/00	CL 14 # 8a-103	LA UNION	346-0004325	54.049.467		78.846.656		11.606.251	121.289.872
PALACIO DE JUSTICIA DE SINCE	92/97	CR 9 # 11 - 98	SINCE	347-0007466	89.964.763		343.585.370		52.008.570	381.541.563
PALACIO DE JUSTICIA DE COROZAL	320/46	CL 28 # 26 - 04 ED NACIONAL	COROZAL	342-0005511	478.795.896		3.263.099.657		352.710.742	3.389.184.811
COLOSO	13	CL 13A No 4A - 98	COLOSO	342-24779	5.049.550		456.870.455		35.093.020	426.826.985
MAJAGUAL	049	CL 5 No 17-67	MAJAGUAL	340-113076	9.362.682		1.227.548.937		70.239.868	1.166.671.751
SAN BENITO ABAD		URBANO	SAN BENITO DE ABAD	347-26304	32.611.627		442.142.481		44.108.581	430.645.527
PALACIO DE JUSTICIA DE SAN MARCOS	Acta 103/93	CL 18 # 24 - 44	SAN MARCOS	346-0005415	134.560.476		2.255.421.493		80.679.328	2.309.302.641
PALACIO DE JUSTICIA DE SAMPUES	1582/96	CR 20 # 23 - 32	SAMPUES	340-55340	55.074.977		500.930.127		66.376.456	489.628.648
PALACIO DE JUSTICIA DE SUCRE SUCRE	484/95	CL 9 # 3 - 04	SUCRE	340-8867	24.169.554		807.864.475		35.083.369	796.950.660
MORROA	1.468	CR 4 N° 5-43	MORROA	342-37356	80.300.000	84.221.019	0		0	164.521.019
CHALAN	18	CR 3 N° 5A-08	CHALAN	342-37043	40.300.000		915.410.622		17.602.588	938.108.034
EDIFICIO GENTIUM	213-2011	CR 16 No 22-51	SINCELEJO	340-120413 340-120414		0	10.963.739.437		192.820.407	10.770.919.030
<b>SUBTOTAL SECCIONAL SINCELEJO</b>					<b>3.691.164.639</b>	<b>84.221.019</b>	<b>32.502.745.918</b>	<b>0</b>	<b>2.553.153.179</b>	<b>33.724.978.397</b>
<b>026 IBAGUE</b>										
Apartamento 103 los Tunjos	350-162487	CR 50B SUR NO. 143D10	IBAGUE	350-162487		0		67.756.316	3.873.898	63.882.418
Apartamento 302 Etapa 2	350-141792	CR 7 CL 64 ET 2 CON MILENIM AP 302 PQ 3	IBAGUE	350-141792		0		160.312.670	9.164.542	151.148.128
CHAPARRAL - PALACIO DE JUSTICIA	771 DE 2008	CR 9 N° 10 - 30/40	CHAPARRAL	355-50503	322.662.764		3.915.562.321		1.413.774.975	2.824.450.110
ESPINAL - PALACIO DE JUSTICIA	825 DE 2000	CR 6 # 10 - 38/54	ESPINAL	357-0039266	1.430.712.424		6.670.298.672		1.007.956.242	7.093.054.854
FRESNO - PALACIO DE JUSTICIA	561 DE 1992	CL 3 # 4 - 57	FRESNO	283-0001744 (359-0001744)	92.611.561		616.457.052		93.290.499	615.778.114
HONDA- PALACIO DE JUSTICIA	Acta 112 de 1993	CL 14 ESQ CR 11 ED NACIONAL	HONDA	362-0005289	227.196.575		2.756.651.779		417.173.304	2.566.675.050
IBAGUE - PALACIO DE JUSTICIA	1409 de 1983	CR 2 # 8-90	IBAGUE	350-42124	3.114.205.606		23.359.412.261		3.082.119.114	23.391.498.753

NOMBRE O DESCRIPCION	Nº. DE ESCRITURA, RESOLUCION O ACTA	DIRECCION	MUNICIPIO	MATRICULA INMOBILIARIA	TERRENO	CONSTRUCCIONES EN CURSO	EDIFICACIONES	INMUEBLES NO EXPLOTADOS	SALDO DEPRECIACION ACUMULADA	VALOR EN LIBROS
LERIDA - PALACIO DE JUSTICIA	998 de 1990	AV 8 N° 11 -31	LERIDA	055-0009600	201.259.903		765.639.977		117.781.363	849.118.517
LERIDA - PALACIO DE JUSTICIA-NUOVO	998 de 1990	AV 8 N° 11 -31	LERIDA	055-0009600	39.748.800		1.123.021.251		38.301.644	1.124.468.407
LÍBANO - PALACIO DE JUSTICIA (PH)	2183 de 1990	CR 5 # 6 - 25	LÍBANO	DEL 364-0008305 AL 364-0008311		0	831.097.964		132.904.610	698.193.354
MELGAR - PALACIO DE JUSTICIA	Acta 105 de 1993	CR 25 # 4 - 59	MELGAR	366-18543	153.217.656		1.113.597.274		168.648.119	1.098.166.811
PALACIO DE JUSTICIA DEL GUAMO	574 de 2010	CL 9 No. 10- 40	EL GUAMO	360-34015	453.978.240	1.836.095.998		0	0	2.290.074.238
Parqueadero No.3	1080544 0002000	CR 7 CL 64 ET 2 CON MILENIM AP 302 PQ 3	IBAGUE	1,08054E+13		0		9.741.221	556.372	9.184.849
PURIFICACIÓN - PALACIO DE JUSTICIA	120 de 1997	CRA 5 # 9 - 28	PURIFICACIÓN	368-0031985	64.223.961		1.603.269.553		242.182.773	1.425.310.741
<b>SUBTOTAL SECCIONAL IBAGUE</b>					<b>6.099.817.490</b>	<b>1.836.095.998</b>	<b>42.755.008.104</b>	<b>237.810.207</b>	<b>6.727.727.455</b>	<b>44.201.004.344</b>
<b>027 CALI</b>										
BUENAVENTURA	ACTA 108 DIC.23/93	CL 3 2A 35	BUENAVENTURA	372-0005203	1.137.773.691		4.176.359.911		550.893.823	4.763.239.779
PALACIO DE JUSTICIA PEDRO ELÍAS SERRANO	ACTA DEL 02-06-99	CR 10 12 15	CALI	370-120874, 323372, 323374, 323375, 323369, 323370, 323371	6.316.781.601		87.003.458.193		12.838.235.864	80.482.003.930
SAN JOSÉ DEL PALMAR-CHOCÓ	ACTA 59 DE 1993	CR 4 12 13	SAN JOSÉ DEL PALMAR	184-271	16.561.378		96.101.754		14.030.602	98.632.530
PALMIRA	1467 MAYO31/95	CL 23 29 09	PALMIRA	378-12672	318.560.213		9.112.057.507		1.325.481.144	8.105.136.576
BUENAVENTURA - Transferencia	RESOL.5793 DIC.15/2011	CL 9 2 21	BUENAVENTURA - Transferencia	372-20454	673.902.636		769.498.146		121.509.970	1.321.890.812
ROLDANILLO	1303 DIC.28/95	CR 7 9 02	ROLDANILLO	380-32725	259.374.517		1.437.577.175		209.712.308	1.487.239.384
BUGA - LOTE	2197 NOV,15/2013	CL 8 14 47	BUGA	373-23973	135.181.801	3.334.944.935		0	0	3.470.126.736
BUGA - COMODATO	ACUERDO 043/96	CL 7 14 04	BUGA	373-0027583	601.629.600		2.681.934.164		405.216.884	2.878.346.880
EL AGUILA-COMODATO	001 DE 2013	CL 9 CR 2 3	EL AGUILA	375-77204	4.000.000		21.200.000		4.373.170	20.826.830
TULUÁ PALACIO DE JUSTICIA LISANDRO MARTÍNEZ ZÚÑIGA- COMODATO	CONVENIO 019/98	CL 25 27 21	TULUÁ	384-113595	1.445.603.400		3.432.222.500		349.286.921	4.528.538.979
CARTAGO	1503 JUL.02/93	CL 11 5 67	CARTAGO	375-29031	796.400.532		2.207.038.812		316.397.137	2.687.042.207
CALI - PALACIO NACIONAL- ADMINISTRACIÓN PERPETUA-COMODATO	162/26 Y 280/26	CR 4 12 02	CALI	370-119799	2.611.400.000		15.571.256.106		2.329.804.027	15.852.852.079
PALMIRA	2759 de dic.30/15	CL 22 Cr 28 29	PALMIRA	378-195718	442.801.190		4.748.033.329		126.614.222	5.064.220.297
MUNICIPIO DE EL DOVIO	1280 DE DIC.21/95	CR 10 11 57	EL DOVIO	380-0016304		0	499.286.525	0	0	499.286.525
MUNICIPIO DE OBANDO	28 DE FEB. 02/96	CR 1 3 14	OBANDO	375-54532		0	542.118.983		11.368.758	530.750.225
MUNICIPIO DE RIOFRIO	452 DE DIC.22/95	CL 6 9 38	RIOFRIO	381-0076513	50.059.462			0	0	50.059.462
EDIFICIO OTERO	Res. 0729 de julio 06/2011	CL 12 463 Of 201	CALI	370-561519		0	674.100.000		53.412.993	620.687.007





Rama Judicial  
Consejo Superior de la Judicatura  
República de Colombia

CONSEJO SUPERIOR DE LA JUDICATURA

DIRECCIÓN EJECUTIVA DE ADMINISTRACIÓN JUDICIAL

ANEXO TERRENOS, CONSTRUCCIONES EN CURSO Y EDIFICACIONES

A 30 de Septiembre de 2020

NOMBRE O DESCRIPCION	Nº. DE ESCRITURA, RESOLUCION O ACTA	DIRECCION	MUNICIPIO	MATRICULA INMOBILIARIA	TERRENO	CONSTRUCCIONES EN CURSO	EDIFICACIONES	INMUEBLES NO EXPLOTADOS	SALDO DEPRECIACION ACUMULADA	VALOR EN LIBROS
SUBTOTAL SECCIONAL CALI					14.810.030.021	3.834.231.460	132.472.956.580	0	18.656.337.823	132.460.880.238
TOTAL					379.713.797.408	59.196.160.525	1.605.341.247.023	242.218.207	224.304.112.947	1.820.189.310.216
BALANCE					379.713.797.408	59.196.160.525	1.605.341.247.023	242.218.207	224.304.112.947	1.820.189.310.216
					0		0	0	0	0
 <b>JOSE MAURICIO CUESTAS GOMEZ</b> Director Ejecutivo de Administración Judicial					 <b>DORA MERCEDES RINCÓN SÁNCHEZ</b> Directora División de Contabilidad T.P. 24728-T					