



**JUZGADO PRIMERO CIVIL DEL CIRCUITO
ESPECIALIZADO EN RESTITUCIÓN DE TIERRAS DE ANTIOQUIA**

EDICTO

**LA SUSCRITA SECRETARIA DEL JUZGADO PRIMERO CIVIL DEL CIRCUITO,
ESPECIALIZADO EN RESTITUCIÓN DE TIERRAS DE ANTIOQUIA**

COMUNICA:

A las personas que tengan derechos legítimos relacionados con el predio, los acreedores con garantía real y otros acreedores de obligaciones relacionadas con el predio, así como también a las personas que se consideren afectadas por la suspensión de procesos y procedimientos administrativos, que por Auto Interlocutorio No. 095 del dieciséis (16) de marzo de dos mil veinte (2020), se **ADMITIÓ** la solicitud de Restitución y Formalización de Tierras, con radicado No. 05000-31-21-001-2020-00019-00, instaurada por la señora **MARIA LUGARDA ZAPATA ARIAS (C.C. 32.303.038)**, quienes actúan por intermedio de la UAEGRTD; para que comparezcan al proceso y hagan valer sus derechos dentro de los QUINCE (15) DÍAS HÁBILES siguientes a la publicación que se haga en un periódico de difusión nacional a elección del sujeto procesal solicitante-, al Juzgado Primero Civil del Circuito Especializado en Restitución de Tierras de Antioquia, ubicado en la Calle 14 No. 48-32, Edificio Horacio Montoya Gil, Piso 6º, Medellín, en caso que las medidas tomadas debido a la propagación de la pandemia generada por el COVID-19, se hayan levantado, de lo contrario deberán allegar su escrito de contestación al correo electrónico [j01cctoersrtmed@cendoj.ramajudicial.gov.co.](mailto:j01cctoersrtmed@cendoj.ramajudicial.gov.co), dentro del término señalado anteriormente.

La solicitud recae sobre los bienes inmuebles que a continuación se describen:

1. PREDIO “LOS ASIENTOS” – ID 62146

NOMBRE DEL PREDIO:	Los Asientos
NATURALEZA DEL PREDIO:	Privado
RELACIÓN JURÍDICA:	Propietaria
MUNICIPIO:	Girardota
VEREDA:	La Calera
DEPARTAMENTO:	Antioquia
CÉDULA CATASTRAL:	308-2-001-000-0003-00015
FOLIO DE MATRICULA:	012-13405 de la ORIP de Girardota.
ÁREA SOLICITADA:	23 Ha 9.328 mts ² (Según georreferenciación realizada por la UAEGRTD).

LINDEROS

NORTE:	<i>Partiendo desde el punto A-100 en línea quebrada en dirección suroriente que pasa por los puntos AUX-6001 y AUX-6000 hasta llegar al punto 249271 con predio de Maria Bernarda Zapata en una distancia de 402,75 metros</i>
ORIENTE:	<i>Partiendo desde el punto 249271 en línea recta en dirección suroriente hasta llegar al punto 249272 con predio de Teresa Zapata (Quebrada el Tigre al medio) una distancia de 65,97 metros; Partiendo desde el punto 249272 en línea quebrada en dirección suroriente que pasa por los puntos 249273, AUX-6004, AUX-6005 hasta llegar al punto 249274 con predio de Hernan Montoya (Quebrada el Tigre al medio) en una distancia de 232,32 metros; Partiendo desde el punto 249274 en línea quebrada en dirección suroriente que pasa por los puntos 249275, 249276 y 249277 hasta llegar al punto 249259 con Escuela Rural La Calera en una distancia de 125,54 metros; Partiendo desde el punto 249259 en línea quebrada en dirección suroccidente que pasa por los puntos AUX-6006 y 249261 hasta llegar al punto 249262 con predio de Octavio Montoya (Quebrada el Tigre al medio) en una distancia de 264,16 metros</i>
SUR:	<i>Partiendo desde el punto 249262 en línea quebrada en dirección suroccidente que pasa por los puntos 249263, 249264, 249265, 249266 y 249267 hasta llegar al punto 249268 con predio de Familia Sierra en una distancia de 494,78 metros</i>
OCCIDENTE:	<i>Partiendo desde el punto 249268 en línea quebrada en dirección nororiente que pasa por los puntos 249269, AUX-6003 y 249270 hasta llegar al punto A-100 con predio de Joaquin Jaramillo en una distancia de 479,81 metros</i>

COORDENADAS

ID Punto	LATITUD	LONGITUD	ESTE	NORTE
249271	6° 20' 30,266" N	75° 26' 25,239" W	849197,993	1193227,724
249272	6° 20' 28,194" N	75° 26' 24,675" W	849215,153	1193164,022
249273	6° 20' 26,217" N	75° 26' 25,459" W	849190,900	1193103,320
249275	6° 20' 21,654" N	75° 26' 26,243" W	849166,439	1192963,172
249276	6° 20' 21,883" N	75° 26' 27,264" W	849135,073	1192970,295
249259	6° 20' 20,333" N	75° 26' 26,965" W	849144,123	1192922,654
249262	6° 20' 14,312" N	75° 26' 32,682" W	848967,879	1192738,110
249261	6° 20' 14,971" N	75° 26' 30,865" W	849023,798	1192758,199
249263	6° 20' 13,156" N	75° 26' 34,991" W	848896,807	1192702,757
249264	6° 20' 14,319" N	75° 26' 37,373" W	848823,662	1192738,692
249265	6° 20' 13,200" N	75° 26' 40,363" W	848731,646	1192704,554
249266	6° 20' 15,645" N	75° 26' 42,183" W	848675,890	1192779,815
249267	6° 20' 17,625" N	75° 26' 42,787" W	848657,479	1192840,710
249268	6° 20' 20,034" N	75° 26' 41,941" W	848683,684	1192914,681
249269	6° 20' 22,521" N	75° 26' 40,989" W	848713,167	1192991,009
249270	6° 20' 30,301" N	75° 26' 38,721" W	848783,524	1193229,901
249274	6° 20' 21,105" N	75° 26' 26,015" W	849173,388	1192946,303
249277	6° 20' 20,457" N	75° 26' 27,857" W	849116,708	1192926,542
AUX-6006	6° 20' 17,840" N	75° 26' 28,383" W	849100,344	1192846,170
AUX-6005	6° 20' 22,090" N	75° 26' 25,819" W	849179,508	1192976,557
AUX-6004	6° 20' 23,708" N	75° 26' 26,443" W	849160,458	1193026,299
A-100	6° 20' 34,898" N	75° 26' 37,345" W	848826,196	1193371,029
AUX-6000	6° 20' 30,583" N	75° 26' 28,122" W	849109,393	1193237,701
AUX-6001	6° 20' 33,239" N	75° 26' 33,077" W	848957,257	1193319,722
AUX-6003	6° 20' 25,418" N	75° 26' 39,691" W	848753,316	1193079,921
Coordenadas Geográficas MAGNA SIRGAS			Coordenadas Planas MAGNA Colombia	

De conformidad con lo establecido en el literal e) del artículo 86 de la Ley 1448 de 2011, se expide el presente edicto; y se publicará en un periódico de amplia circulación nacional, y en una radiodifusora con cobertura local en el municipio de Girardota (Antioquia).

Medellín, cinco (05) de mayo de dos mil veinte (2020).






Firmado electrónicamente
ALBA MARINA SANTOS GÓMEZ

Secretaria

⏪ Responder a todos ✓ 🗑 Eliminar 🚫 No deseado Bloquear ⋮

RE: NOTIFICA ACTUACION JUDICIAL RAD.05000312100120200001900

ⓘ Parte del contenido de este mensaje se ha bloqueado porque el remitente no está en la lista de remitentes seguros. [Confío en el contenido de pablo.escobar@restituciondetierras.gov.co.](#) | [Mostrar contenido bloqueado](#)

P Pablo Andres Escobar Palacios <pablo.escobar@restituciondetierras.gov.co>     

Mar 5/05/2020 11:32 AM

Juzgado 01 Civil Circuito Especializado Restitucion Tierras - Antioquia - Medellin; Notificaciones Judic

Recibido, muchas gracias



Haz clic para
cambiar el
tamaño

Pablo Andrés Escobar Palacio

Abogado Judicial, Contratista.

Teléfono 5120010 ext 123.

Territorial Antioquia

De: j01cctoertmed@cendoj.ramajudicial.gov.co <j01cctoertmed@cendoj.ramajudicial.gov.co>

Enviado: martes, 5 de mayo de 2020 11:31 a. m.

Para: j01cctoertmed@cendoj.ramajudicial.gov.co <j01cctoertmed@cendoj.ramajudicial.gov.co>; Pablo Andres Escobar Palacios <pablo.escobar@restituciondetierras.gov.co>; Notificaciones Judiciales <notificacionesjudiciales@restituciondetierras.gov.co>

Asunto: NOTIFICA ACTUACION JUDICIAL RAD.05000312100120200001900

RAMA JUDICIAL DEL PODER PÚBLICO

REPÚBLICA DE COLOMBIA

JUZGADO CIRCUITO 001 ESPECIALIZADO EN RESTITUCIÓN DE TIERRAS DE ANTIOQUIA

ANTIOQUIA, martes, 05 de mayo de 2020

Notificación No.1212 Radicado:05000-31-21-001-2020-00019-00

Señor(a):

Apod :Pablo Andres Escobar Palacio

email:pablo.escobar@restituciondetierras.gov.co;

notificacionesjudiciales@restituciondetierras.gov.co

Tel:5120010-5120010

Cra 46 No. 47 66 Piso 7 C.C. Centro Comercial El Punto de la Oriental
MEDELLIN (ANTIOQUIA)

ASUNTO: NOTIFICA ACTUACIÓN PROCESAL EN PROCESO:REST. DE TIERRAS LEY 1448

- TITULAR:MARIA LUGARDA ZAPATA ARIAS- DEMANDADO:

Se anexarán 1 documentos con los siguientes certificados:

53CBF6E61BD4061FB228DBE991F52B5B60971F303A4D23C2DF96684BFCB17725,

Usted puede validar la integridad y el nombre de los documentos remitidos, ingresando los certificados referidos a través del link:

<http://restituciontierras.ramajudicial.gov.co/RestitucionTierras/Views/Old/EValidador.aspx>

Cordialmente,

ANDRES FELIPE ALVAREZ GOMEZ

Servidor Judicial