



Elkin Henao  
20/11/2019.

**JUZGADO PRIMERO CIVIL DEL CIRCUITO  
ESPECIALIZADO EN RESTITUCIÓN DE TIERRAS DE ANTIOQUIA**

**EDICTO**

**LA SUSCRITA SECRETARIA DEL JUZGADO PRIMERO CIVIL DEL CIRCUITO  
ESPECIALIZADO EN RESTITUCIÓN DE TIERRAS DE ANTIOQUIA**

**COMUNICA:**

A las personas que tengan derechos legítimos relacionados con la superficie de terreno objeto de reclamación, los acreedores con garantía real y otros acreedores de obligaciones relacionadas con los mismos, así como también a las personas que se consideren afectadas por la suspensión de procesos y procedimientos administrativos, que por Auto Interlocutorio No. 283 del 18 de noviembre de dos mil diecinueve (2019), se **ADMITIÓ**, la solicitud de Restitución y Formalización de Tierras bajo radicado No. 05000-31-21-001-2019-00065-00, instaurada por **OSCAR DE JESÚS NARVÁEZ HENAO** identificado con cédula de ciudadanía N° 8.274.515, quien actúa por intermedio de apoderada judicial adscrita a la Unidad Administrativa Especial de Gestión de Restitución de Tierras – Territorial Antioquia -UAEGRTD- para que comparezcan al proceso y hagan valer los derechos que consideren tener, dentro de los **QUINCE (15) DÍAS HÁBILES** siguientes a la publicación que se haga del predio que a continuación se describe:

<b>NOMBRE DEL PREDIO:</b>	Innominado
<b>VEREDA:</b>	Dos Quebradas
<b>MUNICIPIO</b>	Carmen de Viboral
<b>DEPARTAMENTO:</b>	Antioquia
<b>FOLIO DE MATRICULA:</b>	018-41108 de la ORIP de Marinilla
<b>CEDULA CATASTRAL:</b>	05-148-00-01-00-00-0066-0114-000000000
<b>AREA SOLICITADA:</b>	0 ha 5290 m2
<b>RELACION JURIDICA CON EL PREDIO</b>	Propietario


## LINDEROS

<b>NORTE:</b>	Partiendo desde el punto 271642A, en línea quebrada, dirección suroriente, pasando por los puntos 271646B, 271646A hasta llegar al punto 271646 con Río Santo Domingo y una distancia de 125,37 metros.
<b>ORIENTE:</b>	Partiendo desde el punto 271646, en línea recta, dirección suroccidente, hasta llegar al punto 271645 con Jesús Antonio Giraldo por cerca y una distancia de 54,01 metros.
<b>SUR:</b>	Partiendo desde el punto 271645, en línea recta, dirección noroccidente, hasta llegar al punto 271644 con Pedro Buitrago por pastos y una distancia de 25,41 metros.
<b>OCCIDENTE:</b>	Partiendo desde el punto 271644, en línea quebrada, dirección noroccidente, pasando por los puntos 271643 y 271642 hasta llegar al punto 271642A con Pedro Buitrago por pastos y una distancia de 108,21 metros.

De conformidad con lo establecido en el literal e) del artículo 86 de la Ley 1448 de 2011, el presente edicto se fijará por el término de QUINCE (15) DÍAS HÁBILES en un lugar visible de la Secretaría del Despacho, y se publicará en el periódico El Tiempo o El Espectador, a elección del sujeto procesal solicitante, y en una radiodifusora local del municipio de Carmen de Viboral (Antioquia) -o con sintonía en ese municipio-.

Dentro de los **QUINCE (15) DÍAS HÁBILES** siguientes a la publicación que se haga, podrán comparecer al proceso aquellos interesados o acreedores y hacer valer los derechos que consideren tener, para lo cual se les informa que éste Juzgado se encuentra ubicado en la Calle 14 No. 48-32, Edificio Horacio Montoya Gil, Piso 6\*\*, en la Ciudad de Medellín.

Librado en la ciudad de Medellín, a los diecinueve (19) días del mes de noviembre del año dos mil diecinueve (2019).

  
**ANGELA MARIA HOYOS PATIÑO**  
Secretaria

**CONSTANCIA DE FIJACIÓN:** Fijado en la Secretaría del despacho el día 21 del mes de noviembre de 2019, a las 8:00 a.m.

  
**ANGELA MARIA HOYOS PATIÑO**  
Secretaria

**CONSTANCIA DE DESFIJACIÓN:** Desfijado el día \_\_\_\_ del mes de \_\_\_\_\_ de \_\_\_\_\_, a las 5:00 p.m.

---

**Secretario (a)**



Save ► Configuración ► Administración ► Manuales ►

CONSULTAR PROCESO - 05000312100120190006500

Es  Comisorio/Descongestión

Instancia PRIMERA INSTANCIA/UNICA INSTANCIA Año 2019

Departamento ANTIOQUIA Ciudad ANTIOQUIA

Corporación \* JUZGADO DE CIRCUITO 31 Especialidad \* JUZGADO DE CIRCUITO - CIVIL DE

Despacho Juzgado De Circuito - Civil De Restitución Distrito/Circuito ANTIOQUIA

Tipo Ley NO APLICA

Juez/Magistrado ANGELA MARIA PELAEZ ARENAS

Número Consecutivo 00065 Número Interpuestos 00

Tipo Proceso \* RESTITUCIÓN DE TIERRAS - REST Clase Proceso \* REST. DER. TERRITORIAL

SubClase Proceso \* EN GENERAL Fecha Presentación \* 20/11/2019 4:45:11 P. M.

Es Privado  Está Bloqueado

Cuántia Del Proceso 0 Monto 0

Valor Pretensiones 0 Valor Condena 0

En Pesos

Observación AUTO ADMITE / EDICTO

Maneja Predio

Providencia Auto Interlocutorio Fecha Providencia 21/11/2019

Tipo Decisión ADMITE Fecha Finalización 11/12/2019

Observación Finalización

Está Archivado  Está Vigente

Está Retirado

Está Anulado



INFORMACIÓN DEL SUJETO

			Tipo Sujeto	Emplazado	Es Privado	Tipo De Identificación	Número Identificación	Nombre(S) Y Apellido(S) / Razón Social	Apoderado	
			Tercero Vinculado	<input checked="" type="checkbox"/>	<input type="checkbox"/>			PERSONAS INDETERMINADAS Y DESCONOCIDAS		
			Defensor Privado	<input type="checkbox"/>	<input type="checkbox"/>	CÉDULA DE CIUDADANIA	71731360	WILSON DE JESUS MESA CASAS		

### HECHOS ASOCIADOS

Agregar

### ARCHIVO(S) ADJUNTO(S)

	Nombre Del Archivo	Tipo Archivo	Certificado De Integridad	Tamaño (KB)
 	05000312100120190006500_EMPLAZAMIENTO_2 0-11-2019 4.45.06 P. M..Pdf	EMPLAZAMIENTO	4A735B2B5961B90D3889D4 B013E7B9A61AE9CA85	334759

\* Campos Obligatorios



Rama Judicial  
 Consejo Superior De La Judicatura  
 Dirección Ejecutiva De Administración Judicial  
**Unidad De Informática**

Último Acceso 20/Nov./2019  
04:37:06 P. M..

Teléfonos De Soporte: 314 873 38 02 - 321 479 25 40 - E-Mail:  
Soporte\_r\_l\_yba@Deaj.Ramajudicial.Gov.Co

Versión 1.2.1